

Przedsiębiorstwo Wodociągów i Kanalizacji Spółka z o.o.

62-800 Kalisz, ul. Nowy Świat 2a

Centrala: tel.: 62 760 80 00

Sekretariat: tel.: 62 760 80 11

fax: 62 760 80 49

e-mail: sekretariat@wodociagi-kalisz.pl

www.wodociagi-kalisz.pl


Pogotowie wod.-kan.

tel.: 994

ET/T-420/II/021/2025

p. K. Sobczak
31.07.2025
Jacowice

Kalisz, dn. 30.07.2025 r.



p. R. Paweł
30.07.25
Zarząd Dróg Miejskich w Kaliszu
ul. Złota 43
62-800 Kalisz

Dotyczy: uzgodnienia planu sytuacyjnego utwardzenia terenu zlokalizowanego
na nieruchomościach pomiędzy ulicami: ul. S. Staszica 6 a ul. Ludową 2
dz. nr 103/1 obręb 038 Ogrody w Kaliszu.

Niniejszym uzgadniamy projekt utwardzenia terenu zlokalizowanego na nieruchomościach pomiędzy ulicami: ul. S. Staszica 6 a ul. Ludową 2 dz. nr 103/1 w Kaliszu na załączonym planie sytuacyjnym z zachowaniem n/w uwagi względem infrastruktury wodociągowej będącej w eksploatacji PWiK:

- szczególną ostrożność zachować podczas prowadzenia prac związanych z utwardzeniem projektowanego terenu bezpośrednio nad
 - siecią wodociągową o średnicy DN 100 mm,
 - przyłączem wody o średnicy Dz 63 mm.
- skrzynkę od zasuwy należy dostosować do poziomu projektowanej nawierzchni na koszt inwestora.

O rozpoczęciu prac powiadomić pisemnie PWiK sp. z o.o. z/s w Kaliszu min. 7 dni przed ich rozpoczęciem.

Prace w rejonie istniejących urządzeń wodociągowych prowadzić pod nadzorem PWiK i zgłosić do odbioru.

Załącznik:

Plan sytuacyjno-wysokościowy

Z-ca Dyrektora
ds. Eksploatacji

Małgorzata Lisiecka
Małgorzata Lisiecka

Sprawę prowadzi:

Aldona Owczarek – tel. 627608055



Województwo: wielkopolskie
Powiat: Kalisz - miasto na prawach powiatu
Jednostka Ewidencyjna: 306101_1, Miasto Kalisz

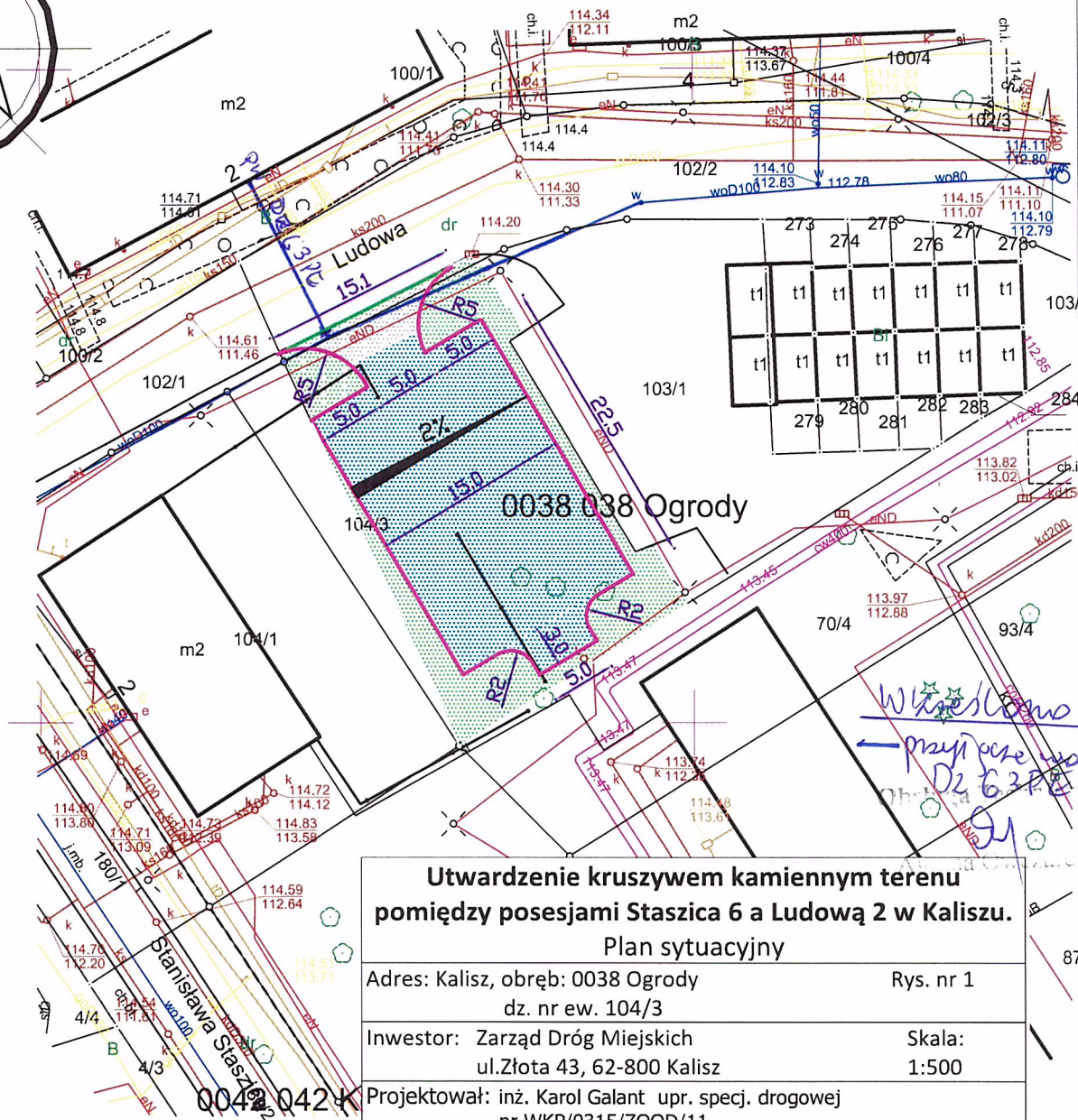

MAPA ZASADNICZA

Skala: 1:500

0m 5m 10m 15m 20m 25m

LEGENDA

- teren utwardzony destruktem
- teren przeznaczony do utwardzenia kruszywem łamanym 0/31,5
- teren zielony przeznaczony do oczyszczenia z pozostałości pobudowlanych
- krawężnik betonowy 15x30 wystający 4-5 cm
- opornik betonowy 12x25 obniżony o 1-2 cm poniżej utwardzonego kruszywem terenu



Utwardzenie kruszywem kamiennym terenu pomiędzy posesjami Staszica 6 a Ludową 2 w Kaliszu.

Plan sytuacyjny

Adres: Kalisz, obręb: 0038 Ogrody
dz. nr ew. 104/3

Rys. nr 1

Inwestor: Zarząd Dróg Miejskich
ul. Złota 43, 62-800 Kalisz

Skala:
1:500

Projektował: inż. Karol Galant upr. specj. drogowej
nr WKP/0315/ZOOD/11

Sprawdził: mgr inż. Jan Tomankiewicz
upr. specj. drog. nr BN-10.9/78/81

maj 2025r.